





Lp.	LEGENDA	STAN	pow./ilość
1	BUDYNEK DO ROZBIÓRKI zgodnie z decyzją 589/2019 z dn.24.06.2019	wg odrębnego opracowania	1
2	BUDYNEK USŁUGOWY	wg odrębnego opracowania	28,00m2
3	STACJA ROWEROWA	projektowany	1
4	STÓŁ DO TENISA	projektowany	1
5	STREET WORKOUT	projektowany	1
6	STÓŁ DO GRY W SZACHY	projektowany	1
7	TABLICA MULTIMEDIALNA	projektowany	1
8	DONICE KWIATOWE 130X50	projektowany	2
9	ŁAWKA PARKOWA	projektowany	13
10	KOSZ NA ŚMIECI	projektowany	13
11	MIEJSCE POSTOJOWE	projektowany	1
12	RABATA NR 1	projektowany	2
13	RABATA NR 2	projektowany	1
14	RABATA NR 3	projektowany	1
15	RABATA NR 4	projektowany	1
16	RABATA NR 5	projektowany	1
	KOMUNIKACJA (KRUSZYWO)	projektowany	325,37m2
	UTWARDZENIE Z KOSTKI BET.	projektowany	137,50m2
	POWIERZCHNIA BEZPIECZNA PIASEK	projektowany	42,00m2


- 


istniejący wjazd na działkę
- 


projektowane okrawężnikowanie powierzchni bezpiecznej 26mb
- 


projektowane obrzeże 8x30 L=299,24mb
- 


projektowany krawężnik najazdowy L=5mb
- 


budynek usługowy - mała gastronomia wg odrębnego opracowania
- 


istniejący budynek do rozbiórki
- 

istniejące ogrodzenie do rozbiórki 64mb wraz z bramą wjazdową 4mb
- 

istniejące podłoże z płyt betonowych do rozbiórki 336m²
- 

projektowany słup oświetleniowy z kamerą monitoringu
- 

projektowana rura osłonowa 2xDVK 50
- 

projektowana rura osłonowa APS 110
- 

projektowane kable typu YKY 4x16mm², YAKY 4x25mm², YKY 5x2,5
- 

projektowana lampa najazdowa regulowana gruntowa

INWESTYCJA	Zagospodarowanie działki usługowej dla potrzeb budynku usługowego – mała gastronomia wraz z infrastrukturą techniczną oraz małą architekturą Etap I: zagospodarowanie zielenią i infrastrukturą techniczną - budowa małej architektury na działce nr 1516/2, obr. 10 Ksawerów przy ul. Jana Pawła II 16 w Ksawerowie.		
INWESTOR	<b>Gmina Ksawerów</b> ul. Kościuszki 3h 95-054 Ksawerów		
JEDNOSTKA PROJEKTOWA	<b>JK</b> PROJEKTOWANIE, NADZORY BUDOWLANE. 97-400 Bełchatów ul. Grota Roweckiego 21, lok. 206		
PROJEKTANT		NR UPRAWNIEN	PODPIS
mgr inż. arch. Małgorzata Suchorska		41/R-156/LOIA/08	
mgr inż. Jacek LEWERA		LOD/3222/PBE/17	
FAZA	PROJEKT ZAGOSPODAROWANIA TERENU		DATA OPRACOWANIA
NAZWA RYSUNKU		PLAN SYTUACYJNY	10.2025
		SKALA	1:250
		NR RYSUNKU	Z.02